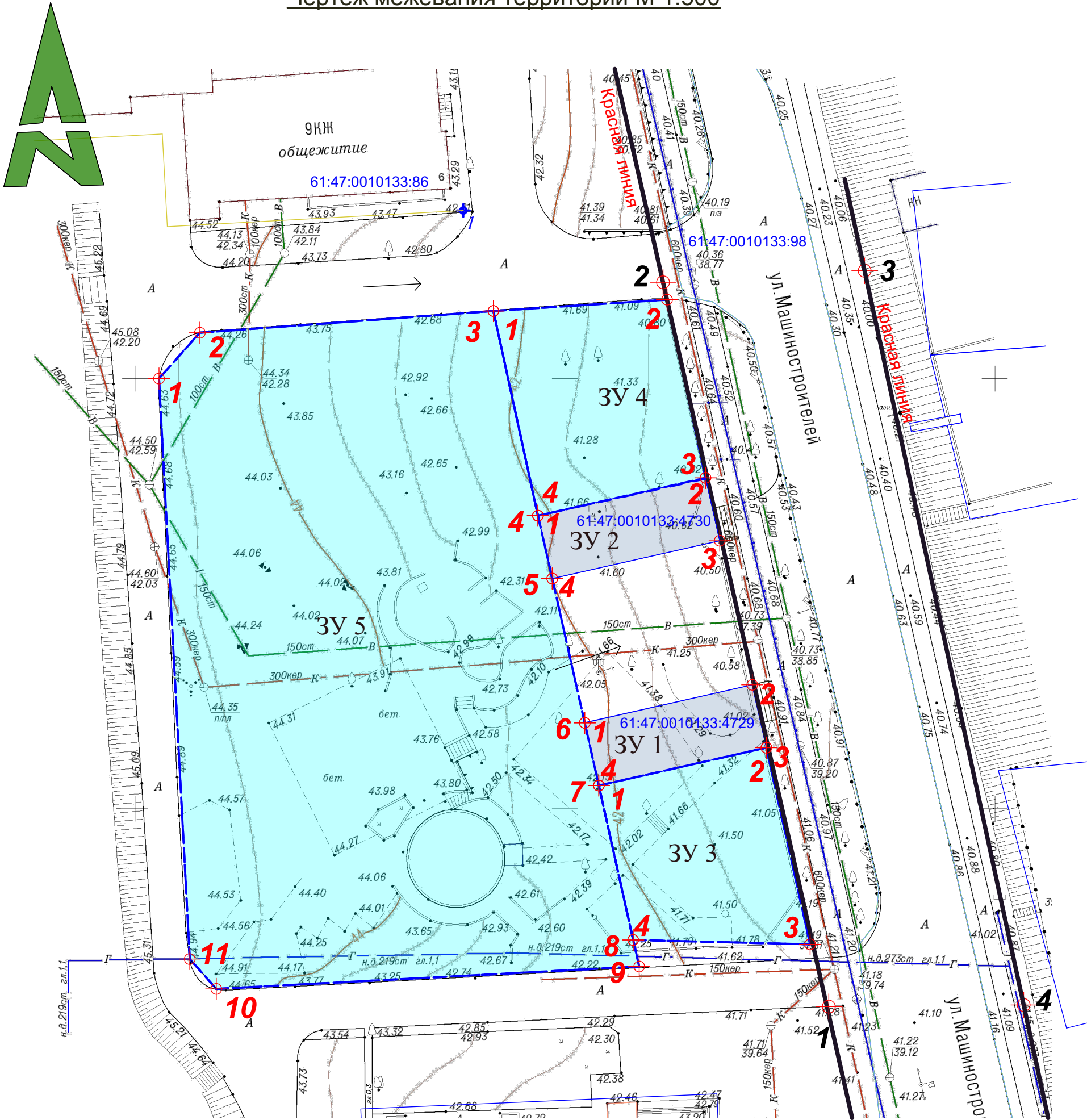
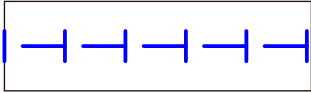


Чертеж межевания территории М 1:500




УСЛОВНЫЕ ОБОЗНАЧЕНИЯ




граница планируемого элемента планировочной структуры (квартала)



проектируема красная линия




границы существующих земельных участков (по данным ЕГРН)



границы формируемых и изменяемых земельных участков с обозначением поворотных точек



обозначение земельных участков на плане



границы существующих земельных участков (по данным ЕГРН)



Проектируемые границы вновь образуемых земельных участков

Координаты базовых точек красных линий

| № точки | Координата X | Координата Y |
|---------|--------------|---------------|
| 1 | 528 676,840 | 2 283 530,720 |
| 2 | 528 761,205 | 2 283 512,259 |
| 3 | 528 762,530 | 2 283 534,890 |
| 4 | 528 677,030 | 2 283 553,410 |

Участок: 3У1
Площадь 150,0 м²

| № точки | Координата X | Координата Y |
|---------|--------------|---------------|
| 1 | 528 709,884 | 2 283 502,300 |
| 2 | 528 714,314 | 2 283 521,810 |
| 3 | 528 706,994 | 2 283 523,450 |
| 4 | 528 702,584 | 2 283 503,940 |

Участок: 3У2
Площадь 150,0 м²

| № точки | Координата X | Координата Y |
|---------|--------------|---------------|
| 1 | 528 734,014 | 2 283 496,850 |
| 2 | 528 738,414 | 2 283 516,360 |
| 3 | 528 731,094 | 2 283 518,020 |
| 4 | 528 726,684 | 2 283 498,520 |

Участок: 3У3
Площадь 418,9 м²

| № точки | Координата X | Координата Y |
|---------|--------------|---------------|
| 1 | 528 702,584 | 2 283 503,940 |
| 2 | 528 706,994 | 2 283 523,450 |
| 3 | 528 684,094 | 2 283 528,545 |
| 4 | 528 684,599 | 2 283 507,936 |

Участок: 3У4
Площадь 456,7м²

| № точки | Координата X | Координата Y |
|---------|--------------|---------------|
| 1 | 528 757,849 | 2 283 491,663 |
| 2 | 528 759,167 | 2 283 511,884 |
| 3 | 528 738,414 | 2 283 516,360 |
| 4 | 528 734,014 | 2 283 496,850 |

Участок: 3У5
Площадь 3494,23 м²

| № точки | Координата X | Координата Y |
|---------|--------------|---------------|
| 1 | 528 749,981 | 2 283 452,726 |
| 2 | 528 755,318 | 2 283 457,482 |
| 3 | 528 757,849 | 2 283 491,663 |
| 4 | 528 734,014 | 2 283 496,850 |
| 5 | 528 726,684 | 2 283 498,520 |
| 6 | 528 709,884 | 2 283 502,300 |
| 7 | 528 702,584 | 2 283 503,940 |
| 8 | 528 684,599 | 2 283 507,936 |
| 9 | 528 681,512 | 2 283 508,641 |
| 10 | 528 678,903 | 2 283 459,396 |
| 11 | 528 682,381 | 2 283 456,304 |

Экспликация существующих земельных участков

| № по проекту | Кадастровый номер | Разрешенное использование, согласно ПЗЗ | Описание, местоположение (адрес) | Сущест. площадь уч-ка, м² | Площадь уч-ка по проекту межевания, м2 |
|--------------|--------------------|---|--|---------------------------|--|
| 3У 1 | 61:47:0010133:4729 | Многофункциональный центр | Ростовская область, г. Белая Калитва, ул. Машиностроителей,4-б | 150,0 | 150,0 |
| 3У 2 | 61:47:0010133:4730 | Многофункциональный центр | Ростовская область, г. Белая Калитва, ул. Машиностроителей,4-в | 150,0 | 150,0 |

Экспликация образуемых земельных участков

| № по проекту | Категория земель | Разрешенное использование, согласно ПЗЗ | Описание, местоположение (адрес) | Сущест. площадь уч-ка, м2 | Площадь уч-ка по проекту межевания, м2 |
|--------------|--------------------------|---|--|---------------------------|--|
| 3У 3 | Земли населенного пункта | Социальное обслуживание; код 3,2; клуб по интересам | Ростовская область, г. Белая Калитва, ул. Машиностроителей | - | 418,9 |
| 3У 4 | Земли населенного пункта | Социальное обслуживание; код 3,2; клуб по интересам | Ростовская область, г. Белая Калитва, ул. Машиностроителей | - | 456,7 |
| 3У 5 | Земли населенного пункта | Многоэтажная жилая застройка (высотная застройка); код 2,6; обустройство спортивных и детских площадок, | Ростовская область, г. Белая Калитва, ул. Машиностроителей | - | 3494,23 |

| | | | | | | | | | | |
|------------|-------|------------|------|---------|------|---|--|--|------|--------|
| | | | | | | А 018-134 ПМ | | | | |
| | | | | | | Корректировка проекта планировки и межевания свободной от застройки территории в границе ул.Машиностроителей , между общежитиями №6/1 с севера и 4/2 с юга , в г. Белая Калитва, Ростовской области | | | | |
| Изм | Колуч | Лист | №Док | Подпись | Дата | Проект межевания территории | | Стадия | Лист | Листов |
| | | | | | | | | 1 | | |
| ГАП | | Топор Н.Н. | | | | Чертеж межевания территории М 1:500 | | МУП "РЦТИиА" Белокалитвинского района | | |
| Архитектор | | Топор Н.Н. | | | | | | | | |
| Н. контр. | | | | | | | | | | |